










**Условные обозначения:**

-  Граница муниципального района
-  Граница сельского поселения
-  Граница населенного пункта
-  Водоток, водоем  
(озеро, пруд, водохранилище, река, ручей, канал)


**Объекты транспортной инфраструктуры:**

-  Автомобильные дороги регионального или межмуниципального значения
-  Автомобильные дороги местного значения
-  Улицы в жилой застройке
-  Железнодорожный путь общего пользования



**Жилые зоны:**

-  Ж-1 Зона застройки малоэтажными жилыми домами




**Производственные зоны:**

-  П-1 Производственная зона с размещением промышленных предприятий и складов V-IV классов вредности


**Зоны сельскохозяйственного использования:**

-  С-1 Зоны сельскохозяйственных угодий - пашни, сенокосы, пастбища, залежи, земли, занятые многолетними насаждениями
-  С-2 Зоны, занятые объектами сельскохозяйственного назначения и предназначенные для ведения сельского хозяйственного производства



**Зоны рекреационного назначения:**

-  Р-1 Зона сельских лесов, скверов, парков, бульваров, садов
-  Р-2 Зона водных объектов (пруды, озера, водохранилища, пляжи)
-  Р-3 Зоны рекреационных объектов




**Зоны специального назначения:**

-  СЗН-1 Зона размещения кладбищ, скотомогильников, крематориев


**Зоны инженерной и транспортной инфраструктуры:**

-  ИТ Зона инженерной и транспортной инфраструктур
-  Земельные участки, находящиеся в базе данных АИС ГКН


**Природоохранные ограничения:**

-  Водоохранная зона
-  Прибрежная защитная полоса
-  Береговая полоса


**Границы зон с особыми условиями использования территории****Охранная зона инженерных коммуникаций:**

-  Охранная зона газопроводов и систем газоснабжения; охранная зона объектов электросетевого хозяйства (вдоль линий электропередачи, вокруг подстанций)


**Санитарно-защитные зоны:**

-  Санитарно-защитная зона предприятий, сооружений и иных объектов


**Санитарный разрыв (санитарная полоса отчуждения) транспортных коммуникаций:**

-  Санитарный разрыв линий железнодорожного транспорта

**Охранная зона транспортных коммуникаций:**

-  Охранная зона железнодорожных путей


**Иные зоны с особыми условиями использования:**

-  Придорожная полоса






**Зоны санитарной охраны источников питьевого и хозяйственно-бытового водоснабжения и водопроводов питьевого назначения:**

-  Первый пояс зоны санитарной охраны источника водоснабжения

**Зоны затопления и подтопления:**

-  Зона подтопления

**Границы земель, на которые градостроительные регламенты не устанавливаются:**

-  Земли лесного фонда
-  Земли сельскохозяйственного назначения
-  Земли промышленности
-  Земли особо охраняемых территорий и объектов
-  Земли запаса

**Объекты культурного наследия:**

-  Памятник

2023

П  
Р  
А  
В  
И  
Л  
АЗ  
Е  
М  
Л  
Ё  
П  
О  
Л  
Ь  
З  
О  
В  
А  
Н  
И  
ЯИ  
З  
А  
С  
Т  
Р  
О  
Й  
К  
ИГлава администрации  
МО СП "Село Дуброво"

А.М.Зайцев